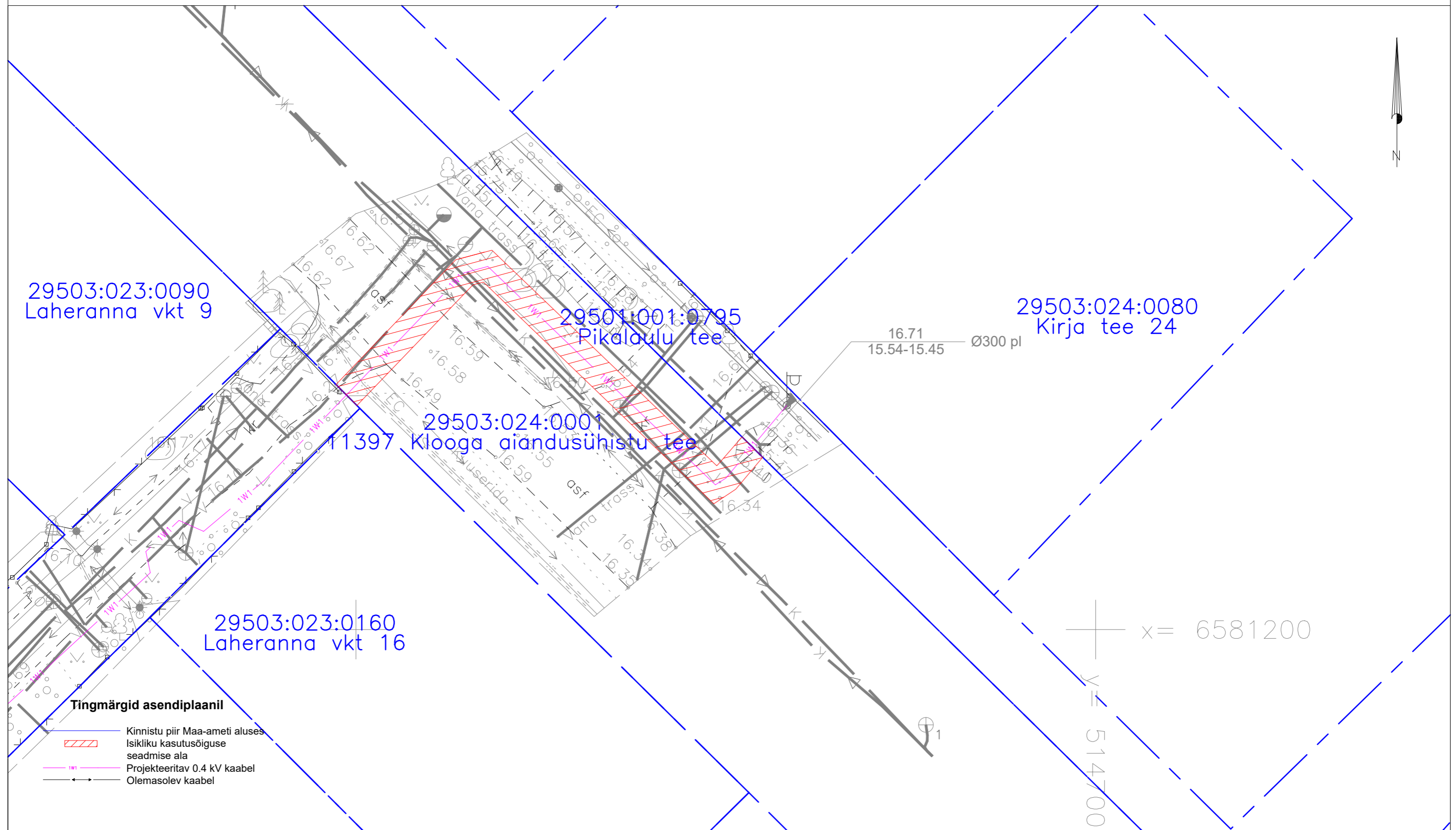






ISIKLIKU KASUTUSÕIGUSE SEADMISE PLAAN



Tingmärgid asendiplaanil

-  Kinnistu piir Maa-ameti aluses
-  Isikliku kasutusõiguse seadmise ala
-  Projekteeritav 0.4 kV kaabel
-  Olemasolev kaabel

Jrk nr.	Kasutusala pos nr. (plaanil)	Kinnistu registriosa number	Katastriüksse tunnus, nimi ja sihtotstarve	Asukoht riigitee (nr ja nimi) suhtes (lõigu algus ja lõpp km)	Ala pindala ruutmeetrites m ²	Projekt: LR9037 Laheranna vkt 22 Töö nr: 41/9037
1	Pos 1	9626550	29503:024:0001 11397 Klooga aiandusühistu tee Transpordimaa 100%	11397 Klooga aiandusühistu tee 0.884-0.907 km	76 m ²	Möötkava: 1:250 (A3) Plaani koostas: Egle Ninep-Kaselt egle.ninep@enersense.com +372 5597 1898